






## Legenda



- |   |   |
|---|---|
|  | hranice katastru                            |
|  | vnitřní kresba katastru                     |
| 21  | parcelní číslo                              |
|  | půdorysná stopa objektu                     |
|  | areál ZŠ Za Chlumem                         |
|  | umístění řešených prostorů dílen a kuchyňky |

Informace z tohoto dokumentu mohou být použity jen v souvislosti s tímto projektem. Informace na tomto dokumentu nesmí být svévolně pozměněny, doplněny nebo odstraněny. V případě, že bude potřebné provést jakékoliv změny v tomto dokumentu, jediným autorizovaným subjektem k těmto úkonům je hlavní projektant. Žádné prvky, data ani jiné informace z této dokumentace nesmí být kopírovány, anebo použity pro jiné projekty bez výslovného předchozího souhlasu hlavního projektanta.

VÝŠKOVÝ SYSTÉM BALT PO VYROVNÁNÍ, +/-0,000

NÁZEV AKCE:

**Odborné učebny v objektu ZŠ Za  
Chlumem 824, Bílina**

ADRESA STAVBY:  
ul. Sídliště Za Chlumem č.p.824 Bílina 418 01  
parc. č. 1636/70, 1636/272 kat. území Bílina 604208, obec Bílina 567451

INVESTOR:

**město Bílina**

Břežanská 50/4 Bílina 418 31  
tel: +420 607 217 364 email: becvarik@bilina.cz

ZPRACOVATEL ČÁSTI:

**Ing. arch. Jan Heller**

Zelená 400/6 Hradec Králové 500 04  
tel.: +420 724 590 067 email: info@heller-architekti.cz

STUPEŇ:

## Dokumentace pro provedení stavby

ČÁST:

#### D.4 STAVEBNÍ OBJEKT UČEBNA INFORMATIKY

ČÍSLO PARÉ  
VYPRACOVAL:  
Ing. arch. Jan Heller  
MĚŘÍTKO:  
**1:1000**  
DATUM:  
02-2024

ČÍSLO VÝKRESU:

## C.2

NÁZEV VÝKRESU:

## Katastrální situační výkres